

Bürgerinformationsbroschüre
Rheinland-Pfalz
Saarland
Ausgabe 28



Rheinland Pfalz | Landeshauptstadt Mainz
Saarland | Landeshauptstadt Saarbrücken
Kultur | Ausflugsziele | Tourismus
Information uvm.

Seite

3 - 5 Saarland

Seite

6 - 7 Kunst und Kultur

Seite

8 - 11 Tourismus

Seite

12 Rheinland-Pfalz

Seite

15 Kultur

Seite

24 Impressum

Hier könnte Ihre Werbung platziert sein.

Saarland

Das Saarland ist ein Bundesland, das im Südwesten der Bundesrepublik Deutschland liegt. Im Norden und Osten grenzt das Land an Rheinland Pfalz, im Süden an das französische Département Moselle und im Westen an den luxemburgischen Distrikt Grevenmacher an. Von den Flächenländern ist das Saarland das kleinste Bundesland. Gemessen an der Einwohnerzahl das zweitkleinste Land. Mit Lothringen, dem Großherzogtum Luxemburg, dem deutschen Land Rheinland-Pfalz und der belgischen Region Wallonien bildet das Saarland die Großregion Saar-Lor-Lux.



100 Saar-Franken von 1955

Das Saarland wurde 1947 größtenteils in den heute noch gültigen Grenzen, zu einem (teil-)autonomen Land, das eine Art Protektorat der Franzosen war und wirtschaftlich an Frankreich angeschlossen war. Nach einer Volksabstimmung im Jahre 1955 trat das Saarland 1957 politisch der Bundesrepublik Deutschland bei. Wirtschaftlich erfolgte der Anschluss durch Übernahme der D-Mark dann am 6. Juli 1956.



Das Saarland entstand 1920 unter dem Namen Saargebiet als politische Einheit infolge des Versailler Vertrages. Als Mandatsgebiet unterstand es 15 Jahre dem Völkerbund und wurde aus dem deutschen Reich ausgegliedert. Da die damals festgelegte Nordgrenze südlicher als die heutige lag, war das Saargebiet kleiner als das heutige Saarland.



Das Saargebiet wurde 1935 nach der im Vertrag vorgesehenen Volksabstimmung aufgrund von ca. 90% Zustimmung wieder in das damals nationalsozialistische Deutsche Reich eingegliedert. Bis 1947 gehörte es zur französischen Besatzungszone.

Hier könnte Ihre Werbung platziert sein.

Das Saarland liegt im Südwesten der Bundesrepublik Deutschland. Es erstreckt sich über Teile des Lothringischen Schichtstufenlandes, Teile des Hunsrücks mit dem Schwarzwälder Hochwald und des Saar-Nahe Hochlandes. Der Bliesgau und der Saargau sind mit ihren fruchtbaren Kalksteinböden weitere wichtige Gebiete. Die höchste Erhebung ist der Dollberg mit 695,4 Metern. Nördlich von Nonnweiler liegt die zweithöchste, der Schimmelkopf mit 694,8 Metern.

Landeshauptstadt Saarbrücken

Die Universitätsstadt, gleichzeitig auch die einzige saarländische Großstadt, entstand 1909 aus dem Zusammenschluss der drei Städte St. Johann, Saarbrücken und Malstadt-Burbach.

Saarbrücken ist das politische, wirtschaftliche und kulturelle Zentrum des Saarlandes und gleichzeitig Sitz des Regionalverbandes Saarbrücken, ein Kommunalverband besonderer Art.

Der Name der Stadt hat nichts mit dem Wort Brücke zu tun. Die erste Brücke über die Saar wurde erst 500 Jahre nach der ersten Erwähnung der Stadt erbaut. Nach heutigen Informationen kommt der Name aus dem Keltischen und bedeutet übersetzt Flussfels oder auch Stromfels.



Kunst und Kultur

Das Saarland beherbergt einige Boden- und Baudenkmäler von europäischem Rang, wie römische und keltische Ausgrabungen an der Obermosel und im Bliesgau, sowie den so genannten Hunnenring in Otzenhausen. Die Ludwigskirche und der barocke Ludwigsplatz stammen aus der Neuzeit. Die historische Völklinger Hütte findet sich in der Weltkulturerbe-Liste der UNESCO.

Hier könnte Ihre Werbung platziert sein.

Musik

Das Saarland besitzt mit der Deutschen Radio Philharmonie Saarbrücken Kaiserslautern einen Klangkörper der in ganz Europa bekannt ist. Entstanden ist das Orchester 2007 durch Fusion des Rundfunk-Sinfonie-Orchesters Saarbrücken mit dem Rundfunkorchester Kaiserslautern.

Kunstraum Saarbrücken

Unter dem Motto „Kunstraum Saarbrücken“ hat die Landeshauptstadt 2010 erstmals die Bildende Kunst in den Mittelpunkt des kulturellen Lebens gerückt. Herausragende Projekte im Bereich „Kunst im öffentlichen Raum“, besondere Veranstaltungen und Ereignisse, wissenschaftliche Vorträge, bedeutende Ausstellungen und Führungen im Bereich der Bildenden Kunst sowie die wichtigsten Kunst-Institutionen selbst werden besonders gewürdigt.



Chiharu Shiota, Dialog from DNA, 2004, Krakau. Rote Wolle,

Hier könnte Ihre Werbung platziert sein.

Tourismus



Gondwana - Das Praehistorium



Der Freizeitpark rund ums Thema Urzeit, der am 14. Dezember 2008 auf dem Gelände der ehemaligen Grube Reden in Schiffweiler eröffnet wurde. Im Kino-

saal wird die Geschichte der Erde in einem Zeitraum vom Urknall bis zu den ersten Lebewesen vorgestellt.

Gondwana -
Das Praehistorium
Bildstockstraße
66578 Schiffweiler

Hotline:
06821 / 93163 - 25
Internet:
www.gondwana-das-praehistorium.de

Hier könnte Ihre Werbung platziert sein.

Saarschleife mit Aussichtspunkt Cloef

Vielen Saarland-Besuchern bleibt der Blick auf die Saarschleife für immer unvergesslich. Die meisten sagen hinterher, sie hätten es bereut, sie nicht gesehen zu haben. Vom Aussichtspunkt „Cloef“ aus liegt das kleine Naturwunder dem Betrachter atemberaubend schön zu Füßen.



Genauso sehenswert ist die Saarschleife auch vom Wasser oder Ufer aus.

Zoologischer Garten Saarbrücken


Mitten in der Stadt und doch entspannt – der Saarbrücker Zoo liegt am Südwesthang des Eschberges. Die idyllische Berg- und Talandschaft lädt zum Kraft tanken geradezu



ein! Auf 12 Hektar beherbergt der Zoo 1300 Tiere in 150 Arten. Der Saarbrücker Zoo ist Mitglied zahlreicher nationaler und internationaler Organisationen und nimmt an 28 Zuchtprogrammen bedrohter Tierarten teil.

Hier könnte Ihre Werbung platziert sein.

Historisches Museum Saar



Das Museum bietet Gelegenheit 500 Jahre Geschichte des Ortes hautnah zu erleben. Eindrucksvolle Architekturzeugnisse vom 13. bis ins 18. Jahrhundert sind zu besichtigen: Eine Schießkammer, Wehranlagen, Kasmatten aus der Renaissance, ein Ballhaus und teile einer mittelalterlichen Burg.

Im Museum befindet sich die Dauerausstellung ZWISCHEN DEUTSCHLAND UND FRANKREICH. Das Schicksal der Menschen in der Saarregion wurde durch drei Kriege und zwei Volksabstimmungen geprägt wodurch sich die Grenzen mehrmals verschoben. Ein um 1900 geborener Einwohner besaß im Laufe seines Lebens 5 Pässe. Was das für die Menschen bedeutete zeigt die Dauerausstellung des historischen Museums Saar.

Historisches

Museum Saar

Tel.: 0681 / 506 4501

Schloßplatz 15


Fax: 0681 / 506 4590

66119 Saarbrücken

Internet: www.historisches-museum.org

Römische Villa Borg

Die Römische Villa Borg ist ein archäologisches Freilichtmuseum im Ortsteil Borg der saarländischen Gemeinde Perl im Landkreis Merzig-Wadern. Das Freilichtmuseum besteht aus einer freigelegten und rekonstruierten römischen Villa rustica. Die Anlage wird von der Kulturstiftung Merzig-Wadern getragen.



Orangerie

Über dem barocken Stadtkern von Blieskastel steht das wohl eindrucksvollste Renaissancebauwerk in ganz Südwestdeutschland: der Lange Bau, im Volksmund „Orangerie“ genannt. Dieses Gebäude ist der wichtigste noch erhaltene Rest der einst weitläufigen Schlossanlage von Blieskastel.



Hier könnte Ihre Werbung platziert sein.

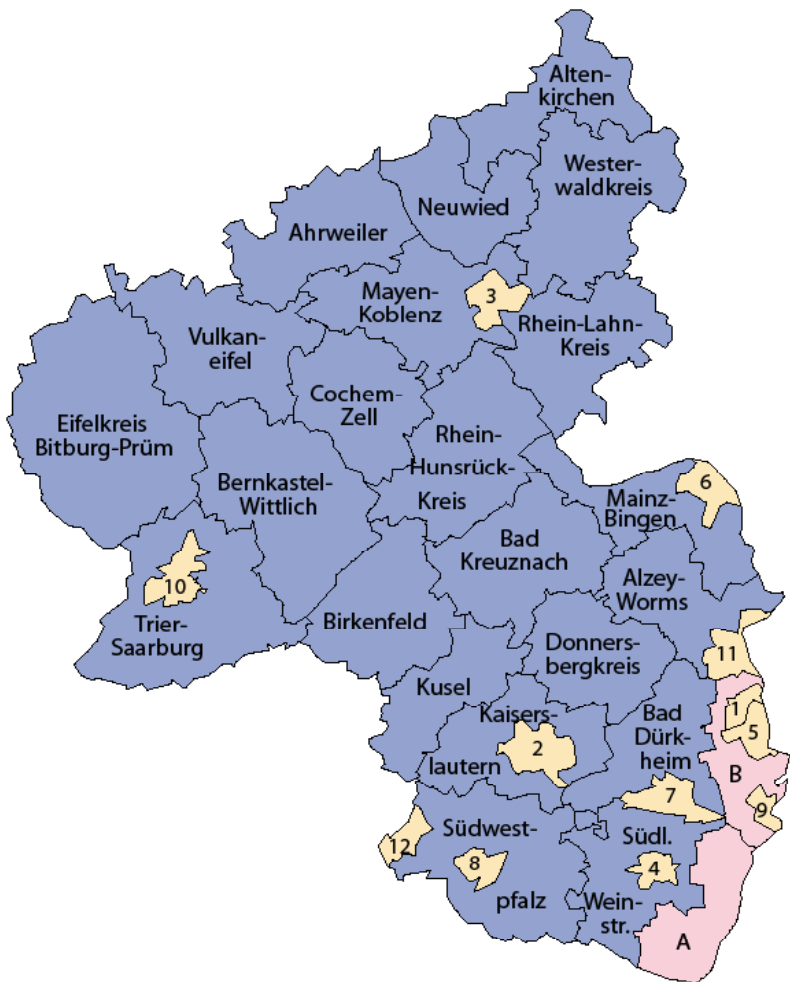
Rheinland-Pfalz

Kreisfreie Städte

1. Frankenthal (Pfalz)
 2. Kaiserslautern
 3. Koblenz
 4. Landau in der Pfalz
 5. Ludwigshafen am Rhein
 6. Mainz
 7. Neustadt a. d. Weinstraße
 8. Pirmasens
 9. Speyer
 10. Trier
 11. Worms
 12. Zweibrücken
- A. Germersheim
B. Rhein-Pfalz-Kreis

Das heutige Rheinland-Pfalz war nach dem Zweiten Weltkrieg Teil der französischen Besatzungszone und entstand aus der ehemals bayerischen Pfalz, aus den Regierungsbezirken Koblenz und Trier der ehemaligen preußischen Rheinprovinz, aus den linksrheinischen Teilen der ehemals zum Volksstaat Hessen gehörigen Provinz Rheinhessen, aus Teilen der preußischen Provinz Hessen-Nassau (Montabaur) und aus dem ehemals oldenburgischen Gebiet um Birkenfeld (Fürstentum Birkenfeld).

Am 10. Juli 1945 ging die Besatzungshoheit im Gebiet des heutigen Rheinland-Pfalz von den Amerikanern auf die Franzosen über. Diese gliederten das Gebiet zunächst provisorisch in zwei „Oberpräsidien“, Rheinland-Hessen-Nassau (für die bislang preußischen Regierungsbezirke bzw. Gebiete Koblenz, Trier und Montabaur) und Hessen-Pfalz (für die bisher bayerische Pfalz und das zuvor hessen-darmstädtische Rheinhessen).



Hier könnte Ihre Werbung platziert sein.

Landeshauptstadt Mainz

Mainz ist die Hauptstadt von Rheinland-Pfalz und mit ihren 200.000 Einwohnern zugleich die größte Stadt des Bundeslandes. Sie ist Sitz der Johannes Gutenberg-Universität, des römisch-katholischen Bistums Mainz sowie mehrerer Fernseh- und Rundfunkanstalten, wie des Südwestrundfunks und des Zweiten Deutschen Fernsehens, und versteht sich als eine Hochburg der rheinischen Fastnacht. Unmittelbare Nachbarstadt ist die hessische Landeshauptstadt Wiesbaden. In näherem Umkreis liegen die Großstädte und -räume Frankfurt am Main, Darmstadt, Ludwigshafen am Rhein und Mannheim.

Die Stadt Mainz, gegenüber der Mündung des Mains am Rhein gelegen, ist eines der fünf Oberzentren des Landes Rheinland-Pfalz und bildet zusammen mit Wiesbaden ein länderübergreifendes Doppelzentrum von rund 475.000 Einwohnern.

Landeshauptstadt Mainz
Jockel-Fuchs-Platz 1
55116 Mainz
Telefon: 06131/12 – 0

www.mainz.de

Hier könnte Ihre Werbung platziert sein.

Kultur



Das junge Rheinland-Pfalz ist mit seiner über 2000 Jahre alten Vorgeschichte reich an kulturellen Schätzen. Zahlreiche Städte im Land gehen auf eine römische Gründung zurück. So hinterließen die Römer einige bedeutende Bauten und eine Vielzahl archäologisch nachgewiesener Relikte. Im Mittelalter waren es deutsche Könige und Kaiser, Erzbischöfe und Kurfürsten sowie zahlreiche andere auf dem Gebiet des heutigen Landes herrschende Reichsstände, die eine Vielzahl von historisch bedeutenden Bauwerken hinterließen. Auch Besatzungsmächte wie Schweden (im Dreißigjährigen Krieg) und Frankreich (mehrfach zwischen 1688 und 1930) und nach dem Untergang des Heiligen Römischen Reichs die Staaten Preußen, Hessen, Bayern sowie kleinere Territorien hinterließen ihre Spuren.

Hier könnte Ihre Werbung platziert sein.

Museen und Ausstellungen laden zu erlebnisreichen Entdeckungstouren ein und natürlich prägt auch die Weinkultur die Region, denn den Weinbau brachten einst die Römer mit ins Land.

Unzählige Veranstaltungen, von der Mainzer Fastnacht über Rhein in Flammen, die Weinfeste bis hin zu den Weihnachtsmärkten laden zum Verweilen ein.

Über 50 Festivals locken die Kulturtouristen in alle Teile des Landes, sie nutzen die schönsten Landschaften und historischen Orte als Spielstätten und verleihen damit dem Kulturerlebnis seinen unverwechselbaren Reiz.

Der Kultursommer Rheinland-Pfalz bietet ein umfangreiches Kulturprogramm in den Monaten Mai bis Oktober. Mit dem Rheinland-Pfalz-Tag wird seit 1984 ein jährliches Landesfest veranstaltet.

Hier könnte Ihre Werbung platziert sein.

Tourismus



In Rheinland-Pfalz kann man inmitten einer malerischen Landschaft aus lieblichen Hügeln, dichten Wäldern, sanft dahinströmenden Flüssen und romantischen Orten das Leben so richtig genießen.

Erleben Sie das Wanderland Rheinland-Pfalz mit seinem ganzen Angebot an Premium-, Rund- und Fernwanderwegen. Sie können durch die unterschiedlichsten Landschaftsformen streifen und einige von Deutschlands bekanntesten Prädikatswegen (Eifelsteig, Rheinsteig...) in Angriff nehmen. Das Radwanderland ermöglicht es hingegen allen Radfreunden, das Bundesland per Pedes zu erkunden. Das gut ausgebaute Radwegenetz hat einiges zu bieten: Flach geht es an den Flussläufen von Ahr, Lahn, Mosel-Saar, Kyll, Nahe und Rhein entlang. Wer auch eine Steigung nicht scheut, wird mit schönen Ausblicken über den Hunsrück, den Westerwald und die Eifel belohnt. Kulinarische und kulturelle Highlights gibt es hier ebenso zu entdecken wie eine herrlich urwüchsige Natur. Jede der zehn Regionen dieses Bundeslandes besticht durch ihre Einzigartigkeit, doch allen gemeinsam ist die Gastfreundschaft ihrer Menschen.



Hier könnte Ihre Werbung platziert sein.


Das Rheintal



Doch was wäre Rheinland-Pfalz ohne den sagenumwobenen und weltberühmten Rhein. Inmitten von Weinbergen, majestätischen Burgen und beeindruckenden Felsformationen schlängelt sich der Rhein durch eine Bilderbuchlandschaft dahin, die bereits Generationen begeistert hat und von der UNESCO zum Welterbe ernannt wurde.



Die Eifel



Zahlreiche Wanderwege in diesem Mittelgebirge zwischen Mosel und Ahr führen über aussichtsreiche Höhen und durch romantische Bachtäler. Wälder, Kraterseen, Maare, Burgen, Klöster und reizvolle Orte säumen den Wegesrand.

Wildnis wird im Nationalpark Eifel hautnah erlebbar.

Der Hunsrück

Ebenso wie die Eifel ist auch der Hunsrück ein Teil des Rheinischen Schiefergebirges. Den besten Blick über dieses von Mosel, Nahe, Rhein und Saar eingerahmte Mittelgebirge mit seinen ausgedehnten Wäldern, Wiesen und Tälern genießt man vom 818 m hohen Gipfel des Erbeskopfs.



Wanderer können auf den Spuren der Römer und Kelten die Gegend entdecken.

Hier könnte Ihre Werbung platziert sein.

Der Westerwald



Die letzte der neun Regionen ist der von Sieg, Dill, Lahn und Rhein umgebene Westerwald. Diese ursprüngliche, basaltreiche Gegend, in der die Keramikherstellung eine lange Tradition hat, eignet sich hervorragend zum

Wandern, Radfahren und Nordic Walking.

Die Pfalz

Der Naturpark Pfälzerwald, der Teil des grenzüberschreitenden UNESCO-Biosphärenreservates Pfälzer Wald/



Nordvogesen ist, stellt das größte zusammenhängende Waldgebiet Deutschlands dar. Ein weiteres Highlight in der Pfalz ist die größte Buntsandstein-Felslandschaft Europas – also ideale Voraussetzungen für spannende und

erlebnisreiche Touren.

Hier könnte Ihre Werbung platziert sein.

Hier könnte Ihre Werbung platziert sein.

Hier könnte Ihre Werbung platziert sein.

Das Naheland



Ein weiterer Schatz von Rheinland-Pfalz – im wahrsten Sinne des Wortes – ist das Naheland mit dem deutschen Edelsteinzentrum Idar-Oberstein. Neben den Edelsteinen ist die Region auch reich an Thermalquellen, deren heilsame Wirkung man in Bad Kreuznach, Bad Münster und Bad Sobernheim genießen kann.

Das Moseltal



Wer neben der herbschönen Landschaft der Mittelgebirge auch die lieblichen Flusslandschaften kennenlernen möchte, dem sei das Tal der Mosel zwischen Trier und Koblenz empfohlen. Bereits die Römer besiedelten diese Region, die heute zu den schönsten Flusstälern Deutschlands zählt. Am besten lässt sich die uralte Kulturlandschaft mit ihren unzähligen Burgen, malerischen Weinorten und Rebhängen auf einer Wanderung, einer Rad- oder einer Kanutour erkunden.

Hier könnte Ihre Werbung platziert sein.

Hier könnte Ihre Werbung platziert sein.



Verlag für
Printmediengestaltung

UG (haftungsbeschränkt) & Co KG

Herausgeber:

Verlag für Printmediengestaltung UG (haftungsbeschränkt) & Co KG

Vertreten durch: Petra Schwickert

Läufstraße 4 | 56626 Andernach

Tel: 02632 309223 | Fax: 02632 / 49 05 33 | www.print-mediengestaltung.de

HRA-NR: 20121 | Finanzamt Mayen | Steuer-Nr: 29/200/0303/1

Auflage: 1.500 Stück

Nachdruck - auch auszugsweise - oder die Verwendung der neu erstellten Anzeigen in der vorliegenden Form, insbesondere das Kopieren der Anzeigen aus dieser Broschüre ist nur mit ausdrücklicher Zustimmung des Verlages gestattet.